



Port du Lazaret


RAPPORT D'ACTIVITÉ 2023

I. PRESENTATION

Le site portuaire du Lazaret se situe dans la petite rade, sur le territoire de la commune de La-Seyne-sur-Mer, dans la baie éponyme. Il s'inscrit dans les limites administratives du Port de Toulon—La Seyne/Brégaillon. Exploité en régie directe par la Métropole Toulon Provence Méditerranée, il est dédié à la pêche, à la plaisance et au commerce.

Il est composé des sites suivants :

- la zone de Balaguier,
- la zone de la Petite Mer,
- le port du Manteau.
- les appontements de Tamaris et des Sablettes



Il faut remonter au début du 15ème siècle pour voir apparaître le terme de Lazaret, en particulier dans les grandes villes méditerranéennes où sont implantées des quarantaines afin d'éviter l'introduction sur le continent de maladies contagieuses. En 1657, Toulon, achète des terrains sur la presqu'île de Saint-Mandrier pour y établir la station sanitaire du Lazaret. Il faut attendre le 19ème siècle pour voir le développement de la baie du Lazaret. La côte occidentale entre Balaguier et Les Sablettes était auparavant constituée de marécages.

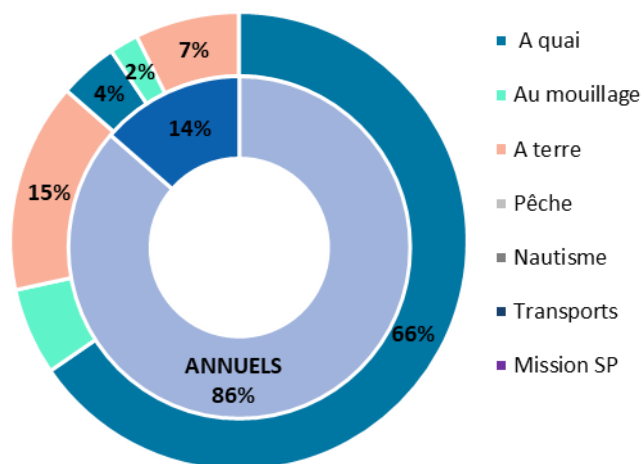
La première structure portuaire à voir le jour est celle du Manteau, qui doit son nom à sa position favorable. Elle sera réaménagée quelques années plus tard sur les instructions de Michel Pacha. Sous son impulsion, le littoral a radicalement évolué. Oubliés les inconvénients des marécages et communications précaires décrits par Georges Sand dans son roman Tamaris. À la fin du 19ème siècle, la station balnéaire de Tamaris accueille nombre de touristes britanniques, en hiver notamment. Les Italiens, venus travailler pour Michel Pacha, s'installent définitivement sur les rivages de la Petite Mer qui doit son nom à son opposition au grand large, visible depuis la pointe de Cépet.



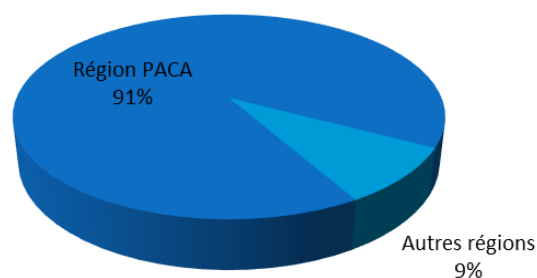
Les sites de Balaguier avec son fort, de Tamaris et du Manteau longeant la corniche de Tamaris et ses célèbres villas mauresques présentent des enjeux patrimoniaux importants. La corniche de Tamaris fait partie des Sites patrimoniaux remarquables et les ports contribuent à mettre en valeur le caractère naturel exceptionnel de ce site. Au niveau environnemental, les enjeux de dépollution sont forts : ils visent à la reconquête de la qualité des masses d'eau du littoral, notamment pour la préservation des fermes aquacoles installées dans la baie du Lazaret. L'ensemble du plan d'eau est inscrit dans le Contrat de Baie de la Rade de Toulon.

II. ACTIVITÉ

NUITEES 2023



provenance des usagers



« La grande majorité des usagers est issue de la région PACA. »

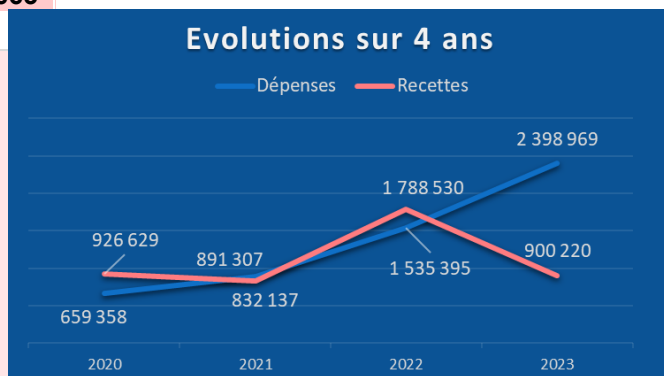
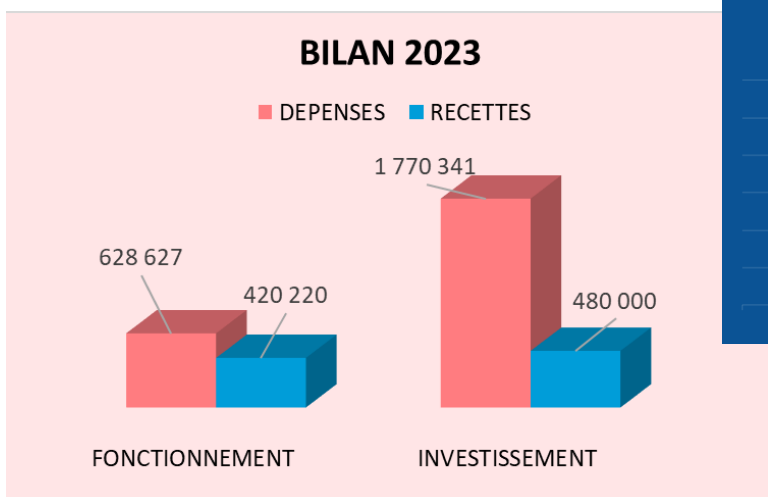
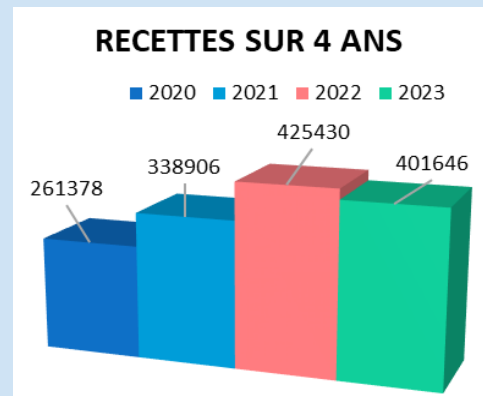
Le nombre des nuitées annuelles est resté relativement stable entre 2022 et 2023.

CAPACITE D'ACCUEIL					
POSTES		NUITEES		POSTES	
		2022	2023	2022	2023
ANNUELS	A quai	135 078	132 330	387	363
	Au mouillage	12 447	12 447	38	38
	A terre	33 294	30 000	94	83
	Garanties d'usage				
Sous-Total		180 819	174 777	519	484
PASSAGERS	A quai	6 688	8 425	37	50
	Au mouillage	3 266	4 136	14	23
	A terre	16310	14 908	191	168
Sous-Total		26264	27 469	242	241
228	Pêche				
	Nautisme				
	Transports				
	Mission SP				
Sous-Total					
TOTAL		207 083	202 246	980	761

III. EXERCICE BUDGETAIRE

RECETTES AOT			
Titulaire AOT	Surface	Redevance €HT	
		2023	2022
Mairie de la Seyne sur mer	Circoscene - 10 000 m ²	16 150	16 150
Aviron Seynois	Structure démontable - 30 m ² + Sanitaires - 12 m ² + Enclos - 450 m ² + Ponton -	1321	1349
Société nautique de la petite mer	Terre plein - 711 m ² + Bâtiment - 87 m ² + Terrasse - 88m ² + Embarcadère - 11	6731	6764
APSP le Poséidon	Terre-plein (45m ²) + Cons-	643	646
Total aquaculteurs		15 543	15 754
TOTAL		40 388	40 663

Les recettes ont peu évolué entre 2022 et 2023.



V. ENVIRONNEMENT

Le port est certifié « Ports Propres » depuis 2019.



DEMARCHE QUALITE ENVIRONNEMENTALE

Rubriques	Moyens
Récupération des huiles	Bac à huiles
Lutte contre la pollution	Débourbeur + kit anti-pollution
Ensablement, envasement, bathymétrie,	aucun



V. QUALITÉ DU SERVICE

PRESTATIONS ET EQUIPEMENTS OFFERTS AUX USAGERS					
		Existant	Etat	Horaires d'accès	
				Haute saison	Basse saison
Sanitaires	Hommes	2	Bon	24h/24 7 jours / 7	24h/24 7 jours/ 7
	Femmes				
Douches	Hommes	2	Bon		
	Femmes				
Capitainerie		1	Moyen	7h30-19h00	1 fois par semaine
Bornes électriques			Neuf		7 jours / 7
Eau					7 jours / 7
Aire de carénage			Usagée		A la demande
Cale de mise à l'eau		1		24h/24 7j/7	Selon météo
Grue			Vétuste	7 jours / 7 sur réservation	4 jours / 7 sur réservation
Parking		Oui		24h/24 7j/7	24h/24 7j/7



L'équipe, constituée d'un maître de port, d'un adjoint, de deux agents portuaires, d'un régisseur et de deux saisonniers en été, est parfaitement rodée et effectue du bon travail tant du point de vue de l'accueil des usagers que des tâches quotidiennes.

VI. HYGIENE ET SÉCURITÉ



La capitainerie dispose de douches et de sanitaires, ainsi que de moyens informatiques et nautiques. Cette année, du vandalisme (embarcation) et des infractions (notamment des vols) ont été constatés sur le port.

4 agents du port sont détenteurs du permis côtier et 3 de l'habilitation électrique.

EQUIPEMENTS ET LOCAUX A DESTINATION DU PERSONNEL TPM			
		ETAT	BESOINS
Sanitaires	Hommes	Moyen	
	Femmes		
Douches	Hommes	Moyen	
	Femmes		
Gilets de sauvetage		Bon	
Extincteurs		Bon	
Informatique		Bon	
Bateaux		1 neuf	
Etat général du bâtiment		Moyen	
Véhicule		Usagé	Oui